

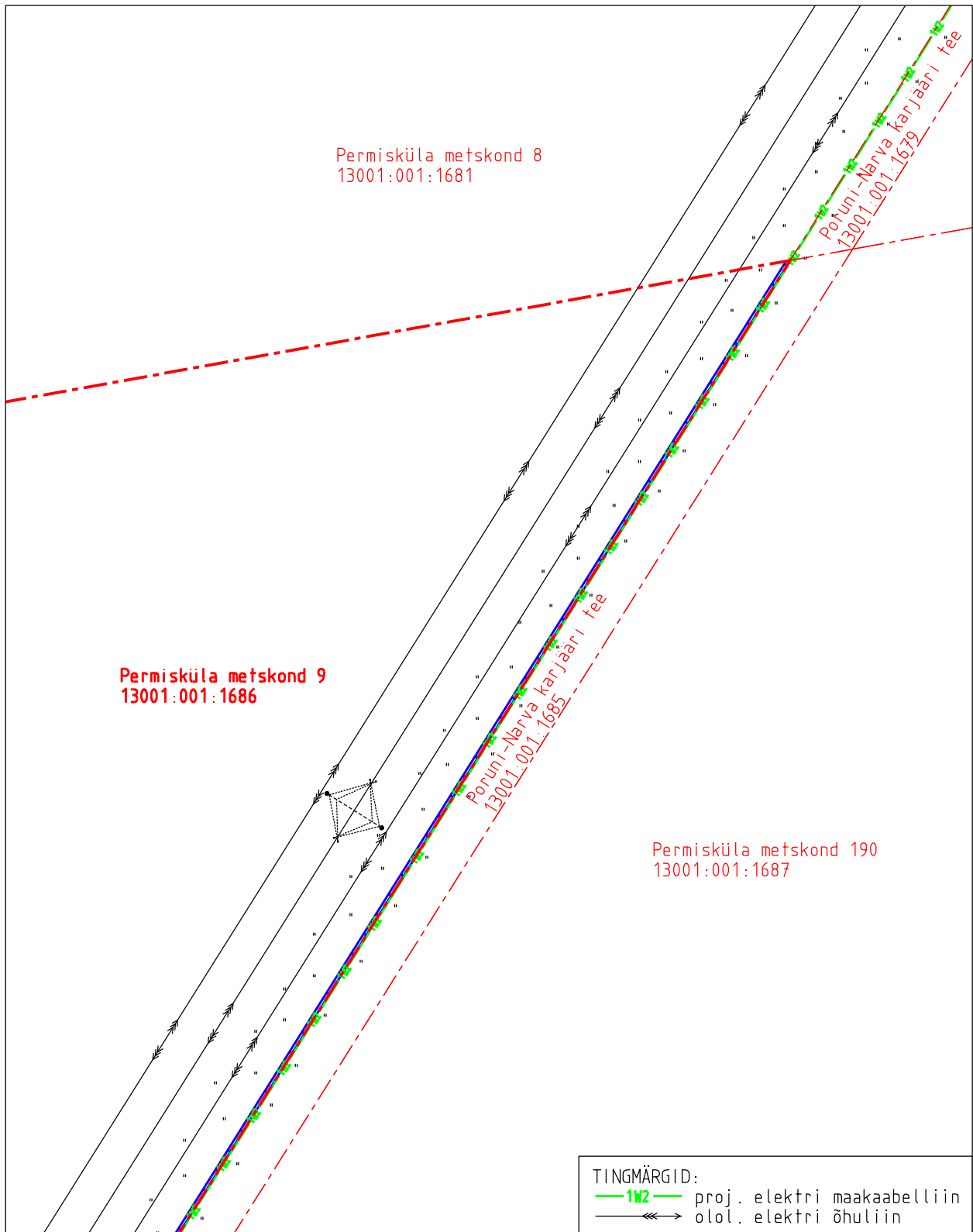
# Koormatava ala asendiplaan




Kinnistu nimi: Permisküla metskond 9 (reg.nr 13410150)

Katastritunnus: 13001:001:1686

Asukoht: Ida-Viru maakond, Alutaguse vald, Kuningaküla

Stromtec OÜ töö nr 23-95 / Elektriilevi OÜ tellimus nr LR9179, LR9184, IP6253



-  Koormatava ala pindala kokku ligikaudu 4831 m<sup>2</sup>
-  Koormatava katastriüksuse piir
-  Katastriüksuste piirid (väljavõte 13.02.2026)

Plaan 1-1  
M 1:1500

Koostaja:  
OÜ Kirjanurk

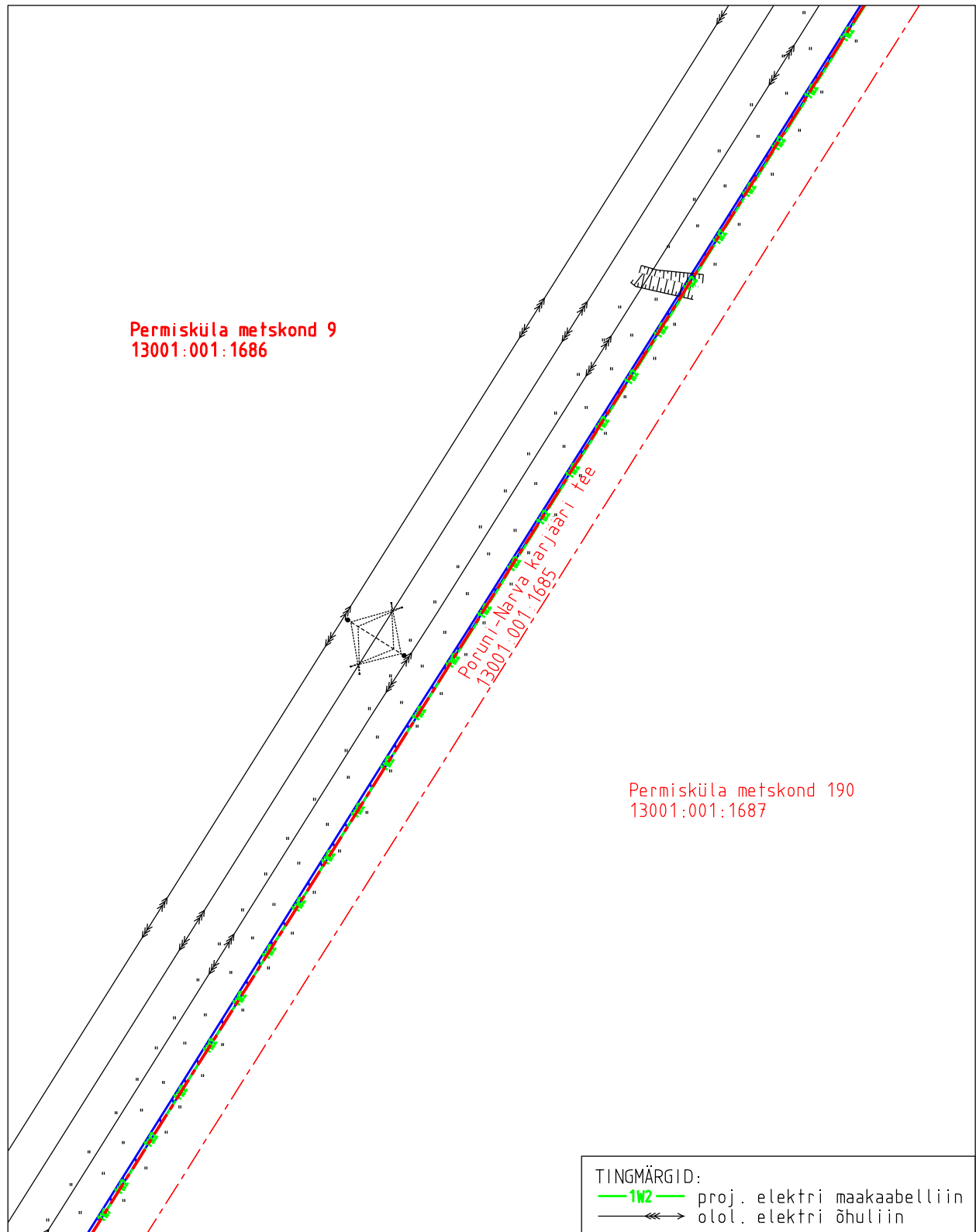
# Koormatava ala asendiplaan




Kinnistu nimi: Permisküla metskond 9 (reg.nr 13410150)

Katastritunnus: 13001:001:1686

Asukoht: Ida-Viru maakond, Alutaguse vald, Kuningaküla

Stromtec OÜ töö nr 23-95 / Elektriilevi OÜ tellimus nr LR9179, LR9184, IP6253



-  Koormatava ala pindala kokku ligikaudu 4831 m<sup>2</sup>
-  Koormatava katastriüksuse piir
-  Katastriüksuste piirid (väljavõte 13.02.2026)

Plaan 1-2  
M 1:1500

Koostaja:  
OÜ Kirjanurk

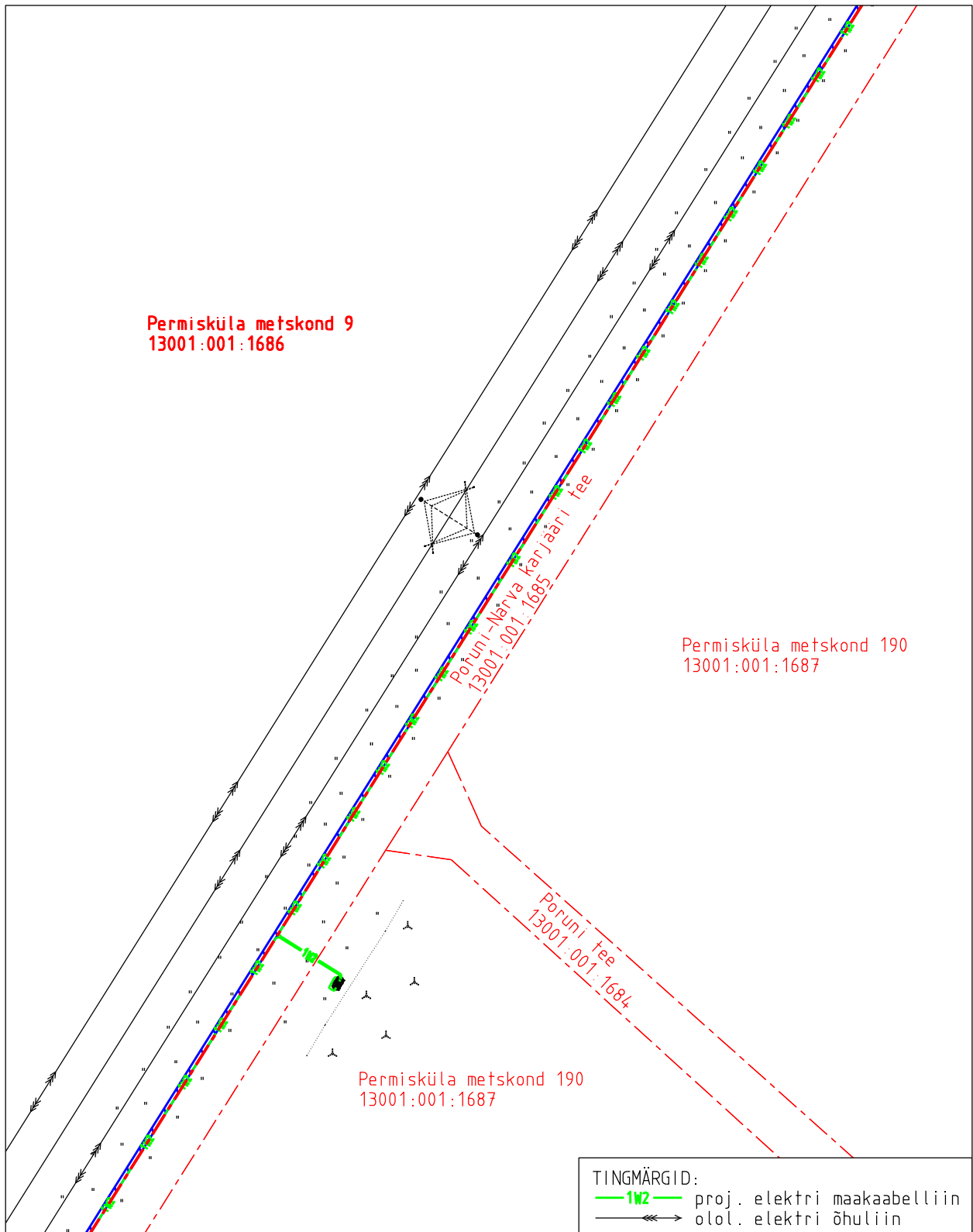
# Koormatava ala asendiplaan

Kinnistu nimi: Permisküla metskond 9 (reg.nr 13410150)

Katastritunnus: 13001:001:1686

Asukoht: Ida-Viru maakond, Alutaguse vald, Kuningaküla

Stromtec OÜ töö nr 23-95 / Elektrilevi OÜ tellimus nr LR9179, LR9184, IP6253



Plaan 1-3

M 1:1500

Koostaja:

OÜ Kirjanurk

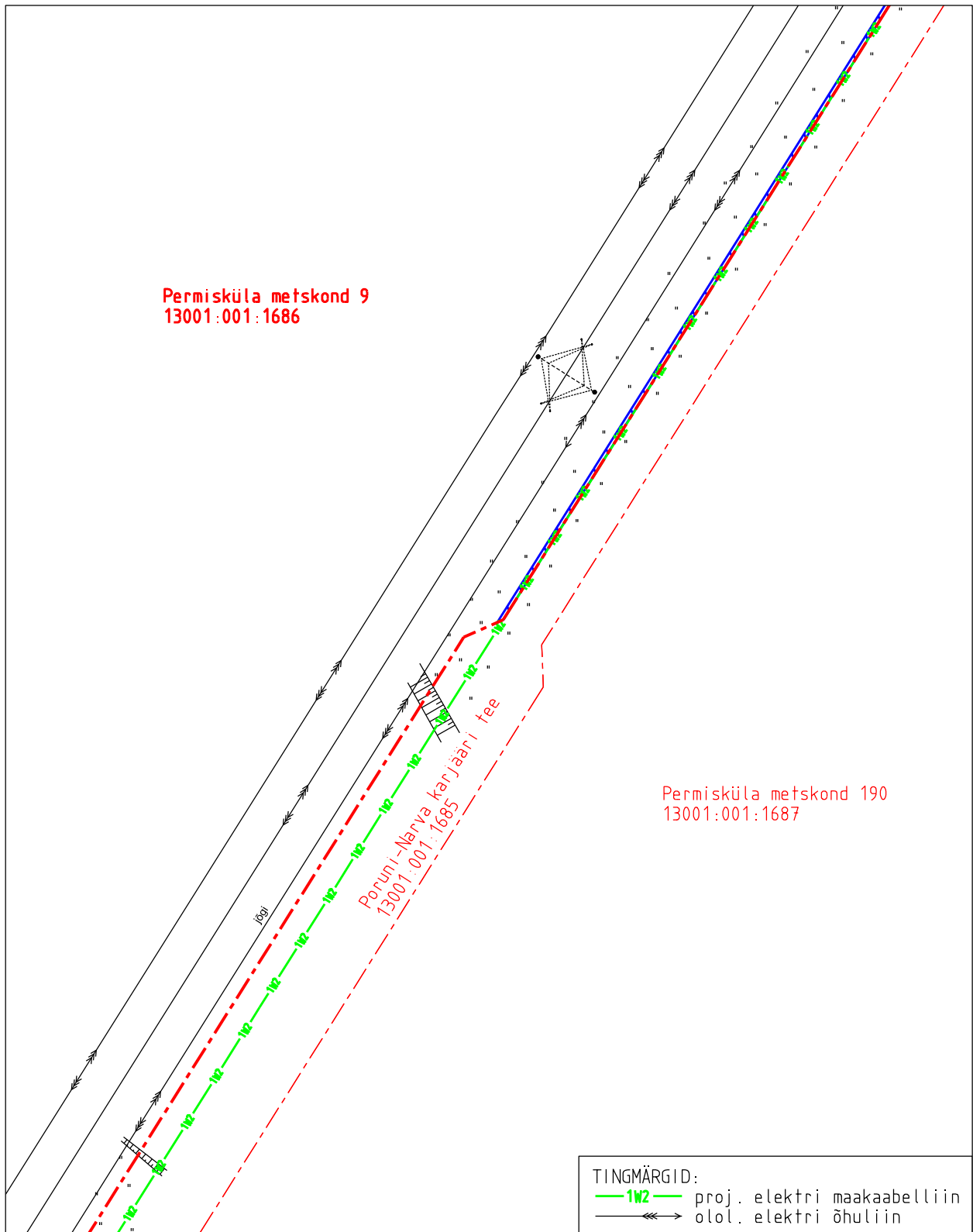
# Koormatava ala asendiplaan

Kinnistu nimi: Permisküla metskond 9 (reg.nr 13410150)

Katastritunnus: 13001:001:1686

Asukoht: Ida-Viru maakond, Alutaguse vald, Kuningaküla

Stromtec OÜ töö nr 23-95 / Elektrilevi OÜ tellimus nr LR9179, LR9184, IP6253



- Koormatava ala pindala kokku ligikaudu 4831 m<sup>2</sup>
- Koormatava katastriüksuse piir
- Katastriüksuste piirid (väljavõte 13.02.2026)

Plaan 1-4  
M 1:1500

Koostaja:  
OÜ Kirjanurk

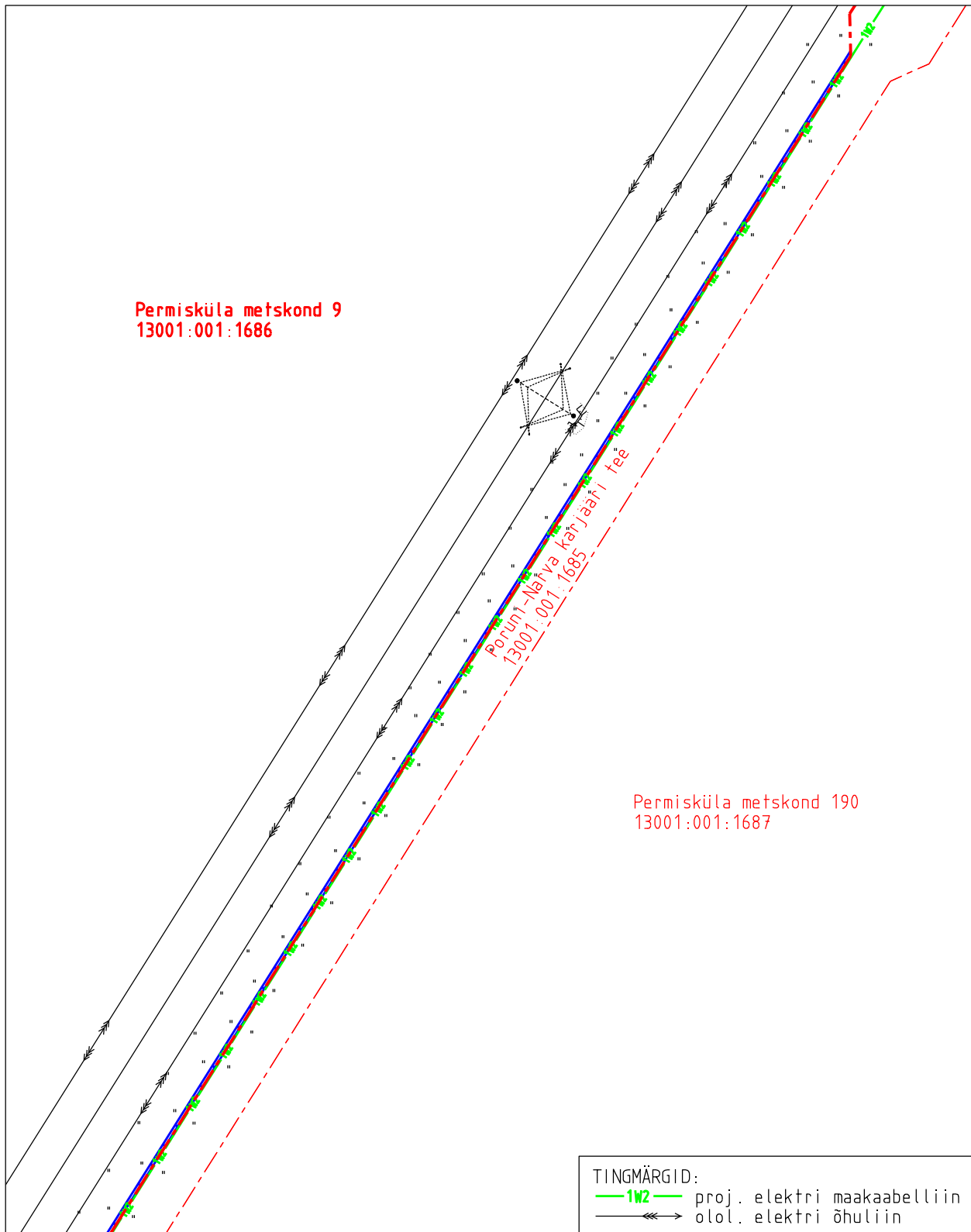
Koormatava ala asendiplaan




Kinnistu nimi: Permisküla metskond 9 (reg.nr 13410150)

Katastritunnus: 13001:001:1686

Asukoht: Ida-Viru maakond, Alutaguse vald, Kuningaküla

Stromtec OÜ töö nr 23-95 / Elektriilevi OÜ tellimus nr LR9179, LR9184, IP6253



-  Koormatava ala pindala kokku ligikaudu 4831 m<sup>2</sup>
-  Koormatava katastriüksuse piir
-  Katastriüksuste piirid (väljavõte 13.02.2026)

Plaan 1-5  
M 1:1500

Koostaja:  
OÜ Kirjanurk

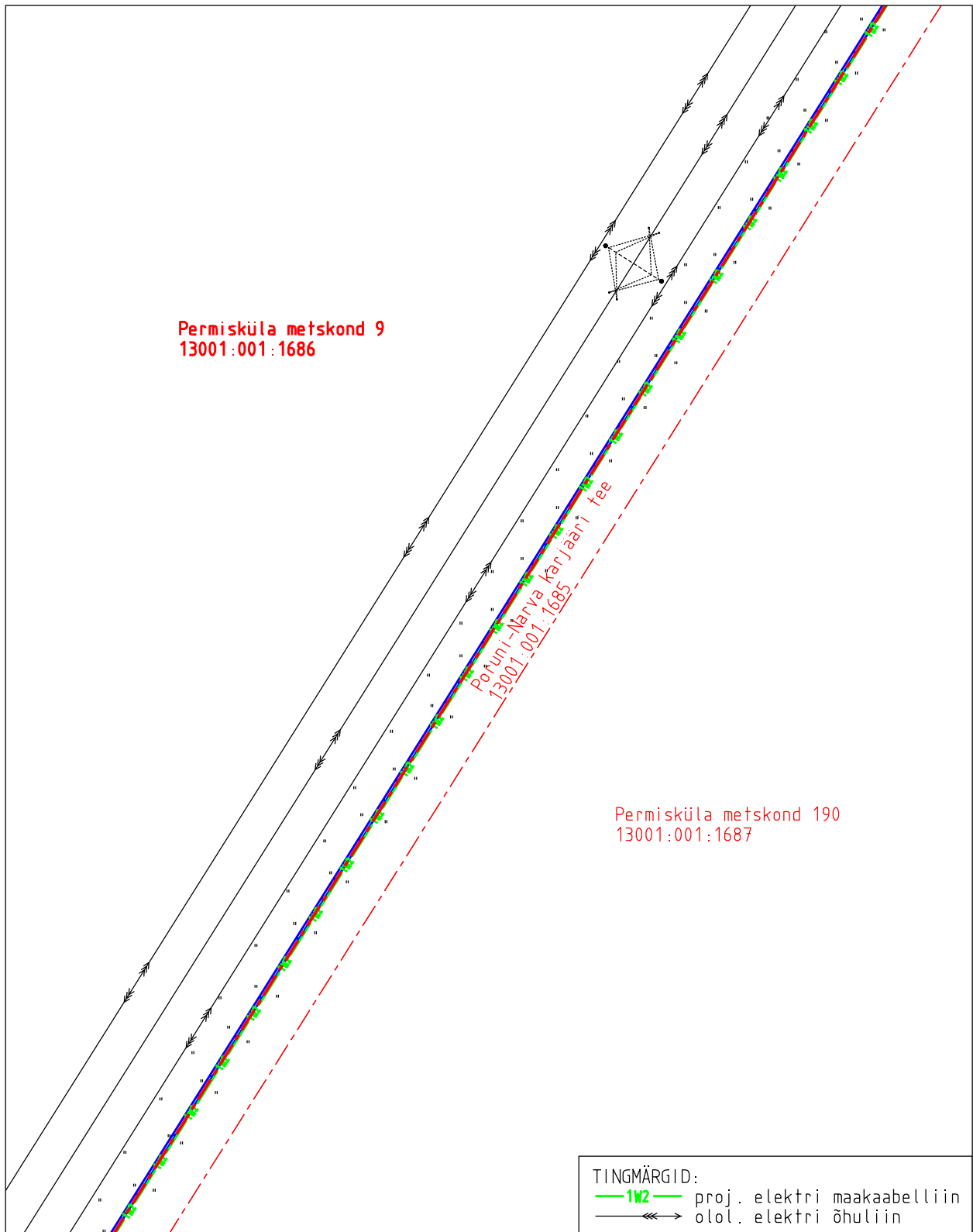
# Koormatava ala asendiplaan

Kinnistu nimi: Permisküla metskond 9 (reg.nr 13410150)

Katastritunnus: 13001:001:1686

Asukoht: Ida-Viru maakond, Alutaguse vald, Kuningaküla

Stromtec OÜ töö nr 23-95 / Elektrilevi OÜ tellimus nr LR9179, LR9184, IP6253



- Koormatava ala pindala kokku ligikaudu 4831 m<sup>2</sup>
- Koormatava katastriüksuse piir
- Katastriüksuste piirid (väljavõte 13.02.2026)

Plaan 1-6  
M 1:1500

Koostaja:  
OÜ Kirjanurk

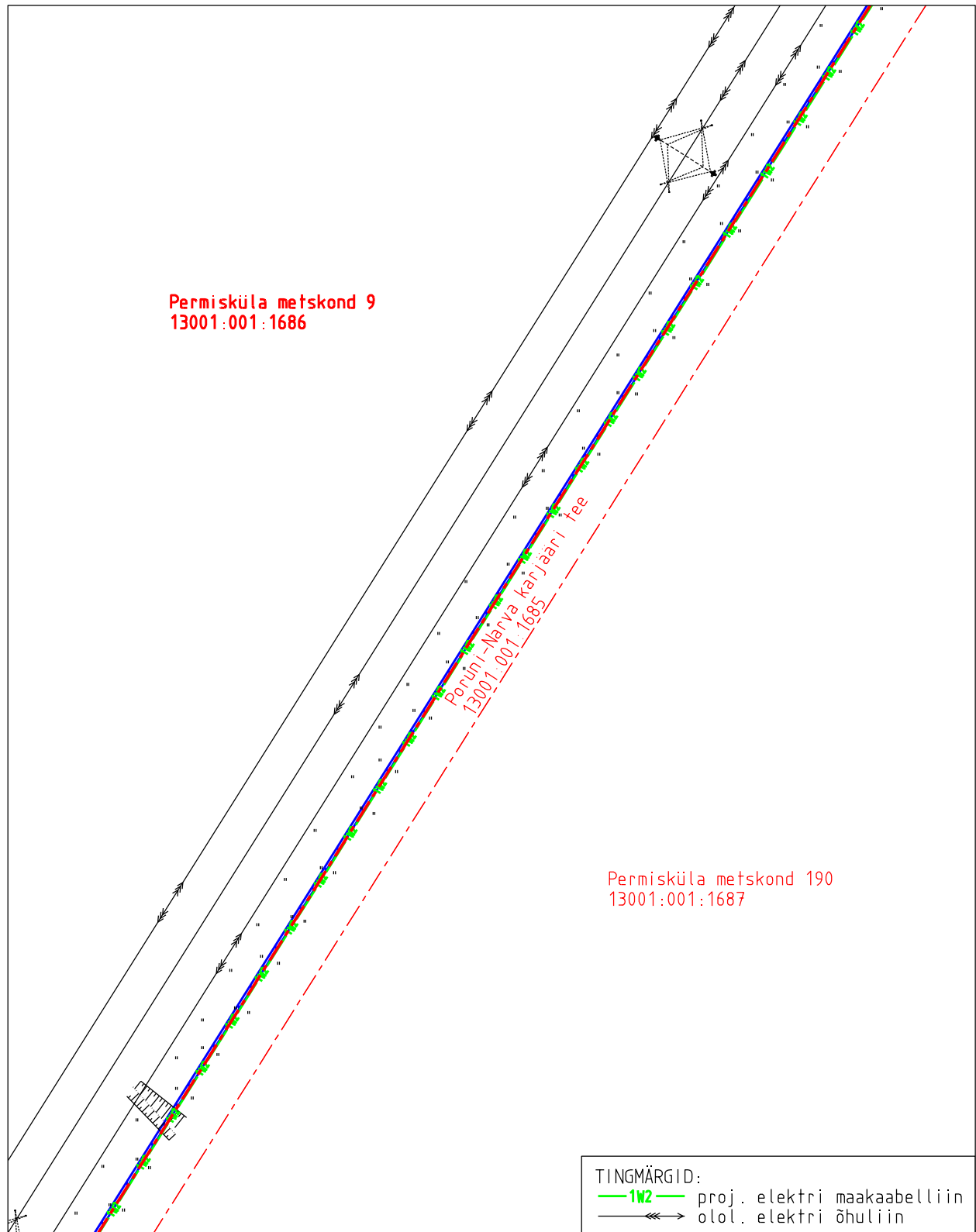
# Koormatava ala asendiplaan




Kinnistu nimi: Permisküla metskond 9 (reg.nr 13410150)

Katastritunnus: 13001:001:1686

Asukoht: Ida-Viru maakond, Alutaguse vald, Kuningaküla

Stromtec OÜ töö nr 23-95 / Elektriilevi OÜ tellimus nr LR9179, LR9184, IP6253



-  Koormatava ala pindala kokku ligikaudu 4831 m<sup>2</sup>
-  Koormatava katastriüksuse piir
-  Katastriüksuste piirid (väljavõte 13.02.2026)

Plaan 1-7

M 1:1500

Koostaja:

OÜ Kirjanurk

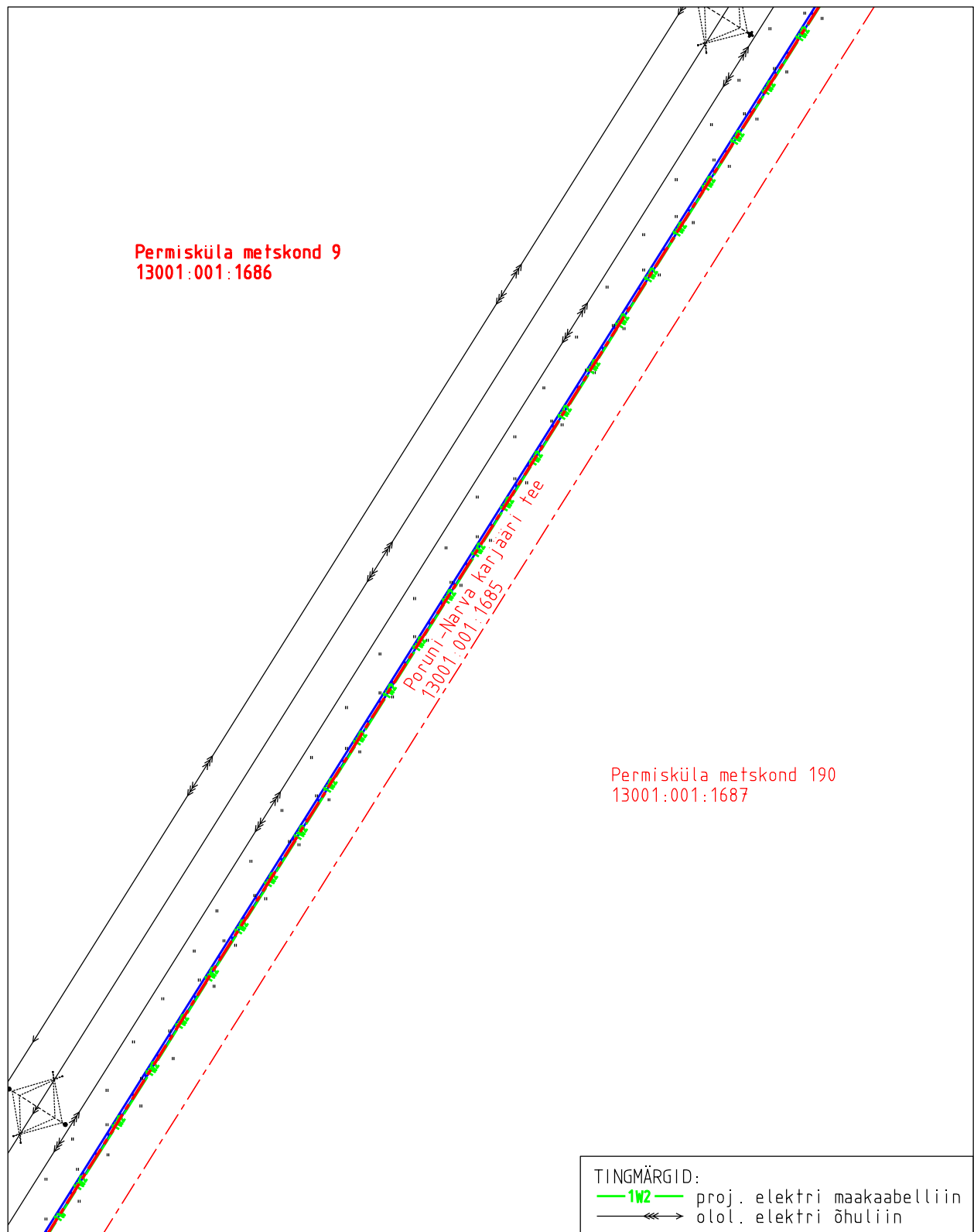
Koormatava ala asendiplaan




Kinnistu nimi: Permisküla metskond 9 (reg.nr 13410150)

Katastritunnus: 13001:001:1686

Asukoht: Ida-Viru maakond, Alutaguse vald, Kuningaküla

Stromtec OÜ töö nr 23-95 / Elektriilevi OÜ tellimus nr LR9179, LR9184, IP6253



-  Koormatava ala pindala kokku ligikaudu 4831 m<sup>2</sup>
-  Koormatava katastriüksuse piir
-  Katastriüksuste piirid (väljavõte 13.02.2026)

Plaan 1-8  
M 1:1500

Koostaja:  
OÜ Kirjanurk



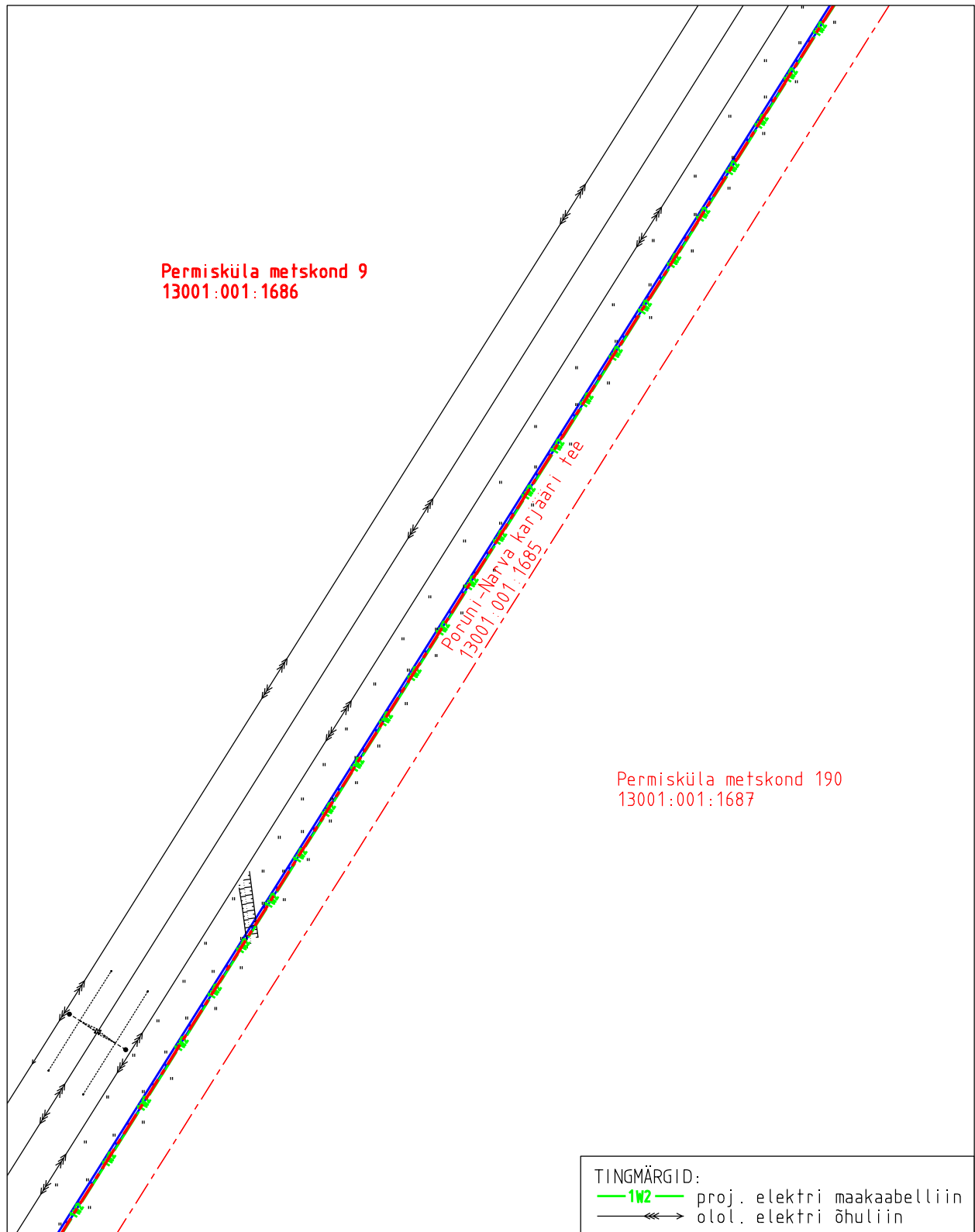
Koormatava ala asendiplaan




Kinnistu nimi: Permisküla metskond 9 (reg.nr 13410150)

Katastritunnus: 13001:001:1686

Asukoht: Ida-Viru maakond, Alutaguse vald, Kuningaküla

Stromtec OÜ töö nr 23-95 / Elektrilevi OÜ tellimus nr LR9179, LR9184, IP6253



-  Koormatava ala pindala kokku ligikaudu 4831 m<sup>2</sup>
-  Koormatava katastriüksuse piir
-  Katastriüksuste piirid (väljavõte 13.02.2026)

Plaan 1-9  
M 1:1500

Koostaja:  
OÜ Kirjanurk

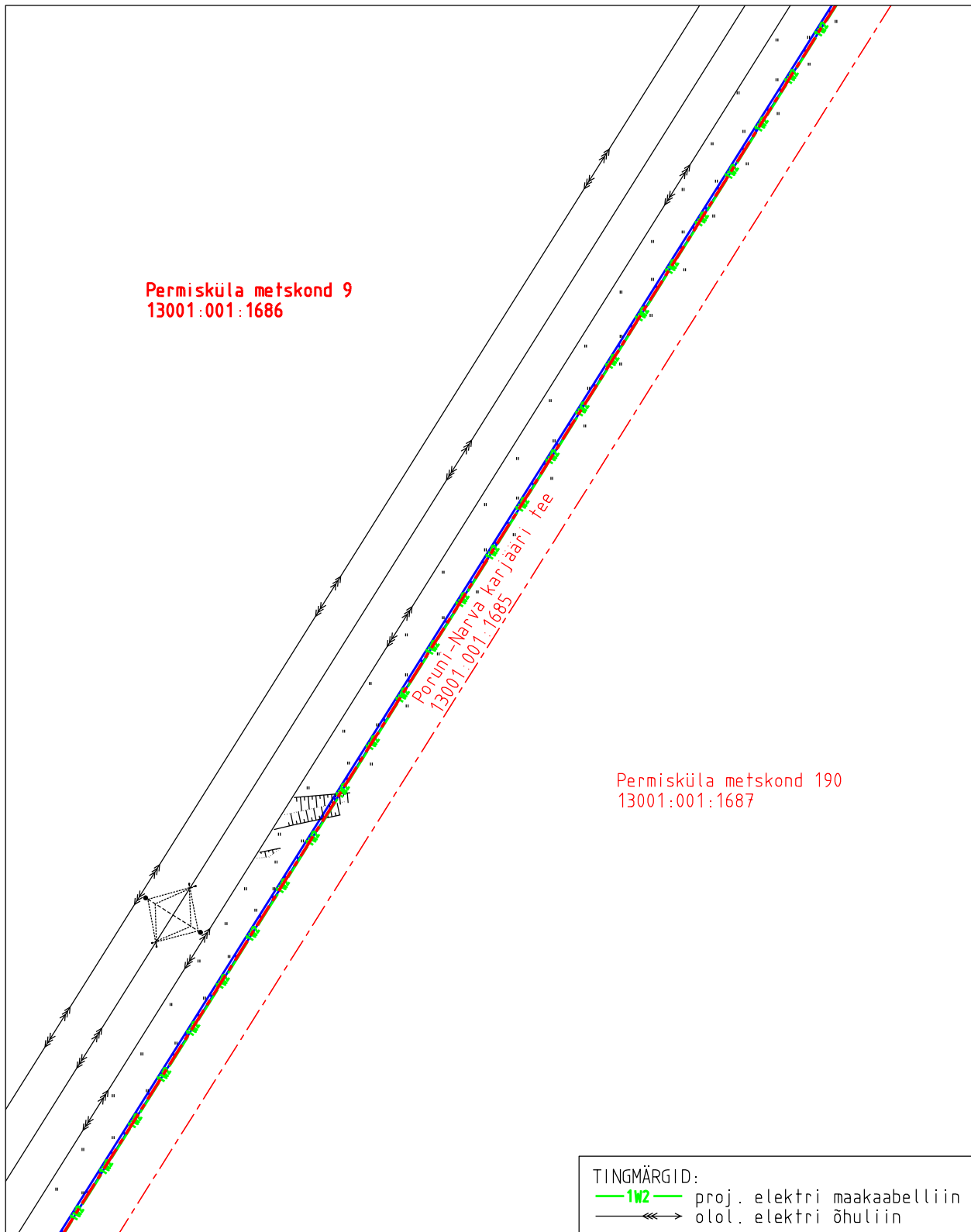
Koormatava ala asendiplaan




Kinnistu nimi: Permisküla metskond 9 (reg.nr 13410150)

Katastritunnus: 13001:001:1686

Asukoht: Ida-Viru maakond, Alutaguse vald, Kuningaküla

Stromtec OÜ töö nr 23-95 / Elektrilevi OÜ tellimus nr LR9179, LR9184, IP6253



-  Koormatava ala pindala kokku ligikaudu 4831 m<sup>2</sup>
-  Koormatava katastriüksuse piir
-  Katastriüksuste piirid (väljavõte 13.02.2026)

Plaan 1-10  
M 1:1500

Koostaja:  
OÜ Kirjanurk

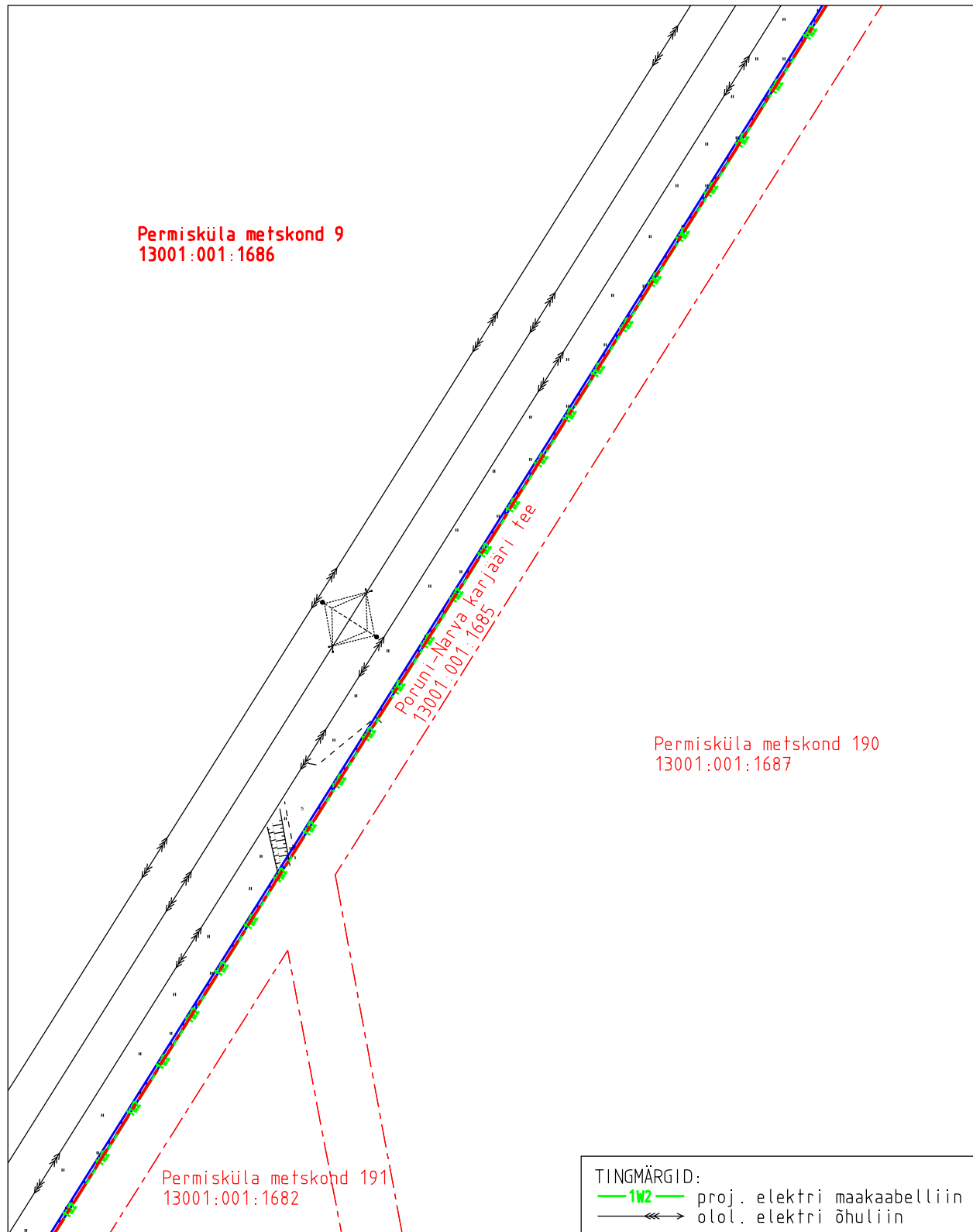
Koormatava ala asendiplaan

Kinnistu nimi: Permisküla metskond 9 (reg.nr 13410150)

Katastritunnus: 13001:001:1686

Asukoht: Ida-Viru maakond, Alutaguse vald, Kuningaküla

Stromtec OÜ töö nr 23-95 / Elektrilevi OÜ tellimus nr LR9179, LR9184, IP6253



- Koormatava ala pindala kokku ligikaudu 4831 m<sup>2</sup>
- Koormatava katastriüksuse piir
- Katastriüksuste piirid (väljavõte 13.02.2026)

Plaan 1-11  
M 1:1500

Koostaja:  
OÜ Kirjanurk

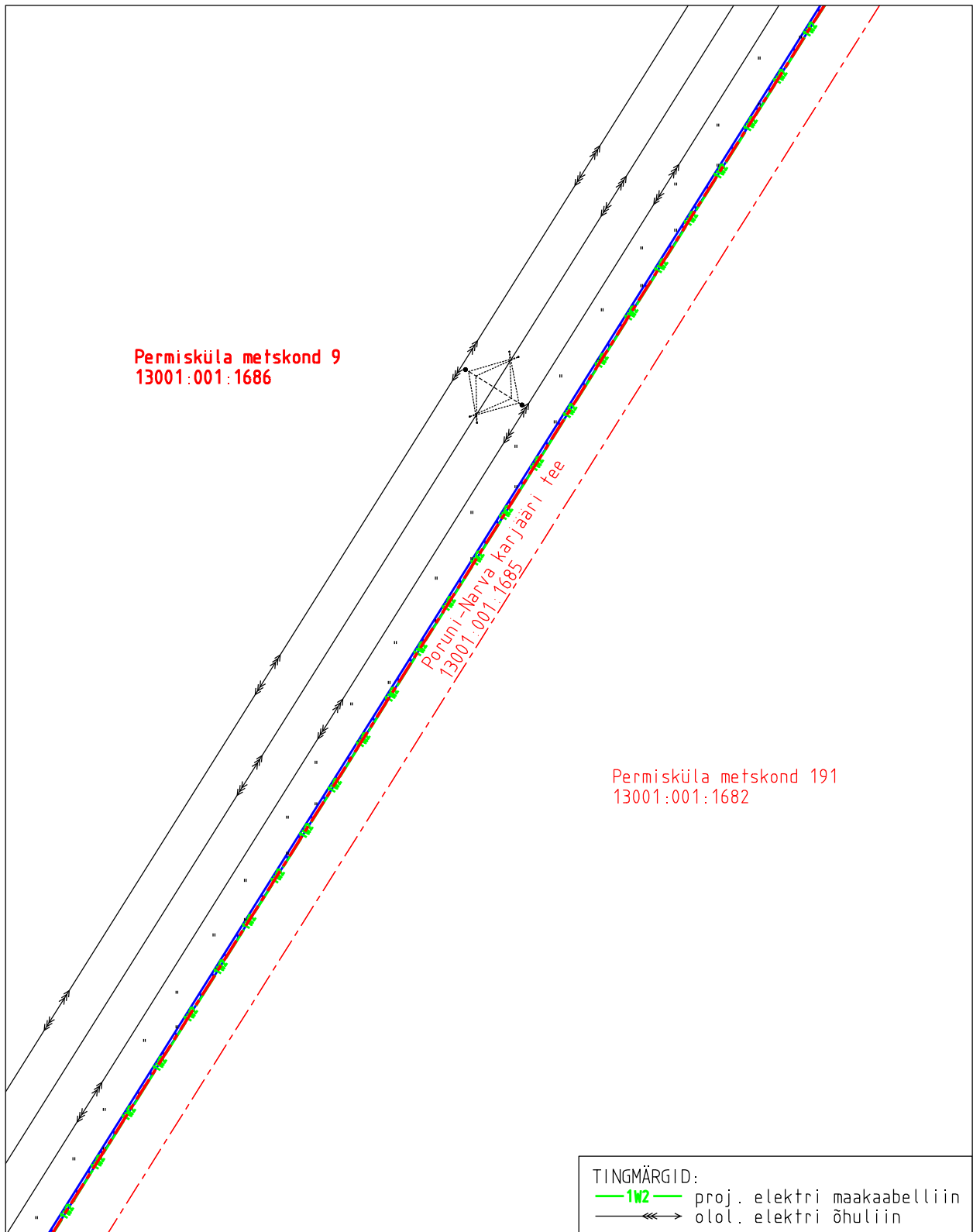
# Koormatava ala asendiplaan




Kinnistu nimi: Permisküla metskond 9 (reg.nr 13410150)

Katastritunnus: 13001:001:1686

Asukoht: Ida-Viru maakond, Alutaguse vald, Kuningaküla

Stromtec OÜ töö nr 23-95 / Elektrilevi OÜ tellimus nr LR9179, LR9184, IP6253



-  Koormatava ala pindala kokku ligikaudu 4831 m<sup>2</sup>
-  Koormatava katastriüksuse piir
-  Katastriüksuste piirid (väljavõte 13.02.2026)

Plaan 1-12  
M 1:1500

Koostaja:  
OÜ Kirjanurk

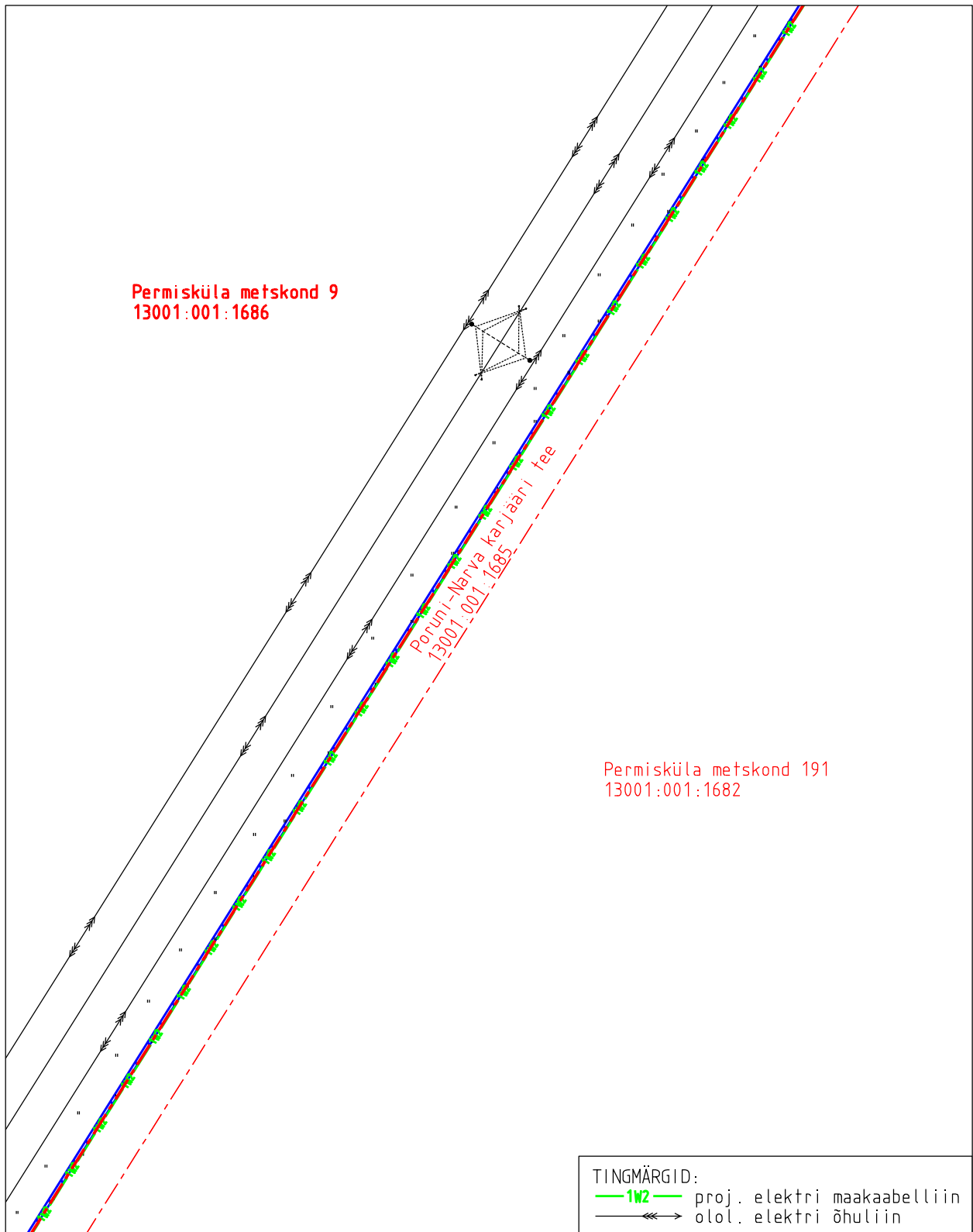
# Koormatava ala asendiplaan

Kinnistu nimi: Permisküla metskond 9 (reg.nr 13410150)

Katastritunnus: 13001:001:1686

Asukoht: Ida-Viru maakond, Alutaguse vald, Kuningaküla

Stromtec OÜ töö nr 23-95 / Elektriilevi OÜ tellimus nr LR9179, LR9184, IP6253



- Koormatava ala pindala kokku ligikaudu 4831 m<sup>2</sup>
- Koormatava katastriüksuse piir
- Katastriüksuste piirid (väljavõte 13.02.2026)

Plaan 1-13  
M 1:1500

Koostaja:  
OÜ Kirjanurk

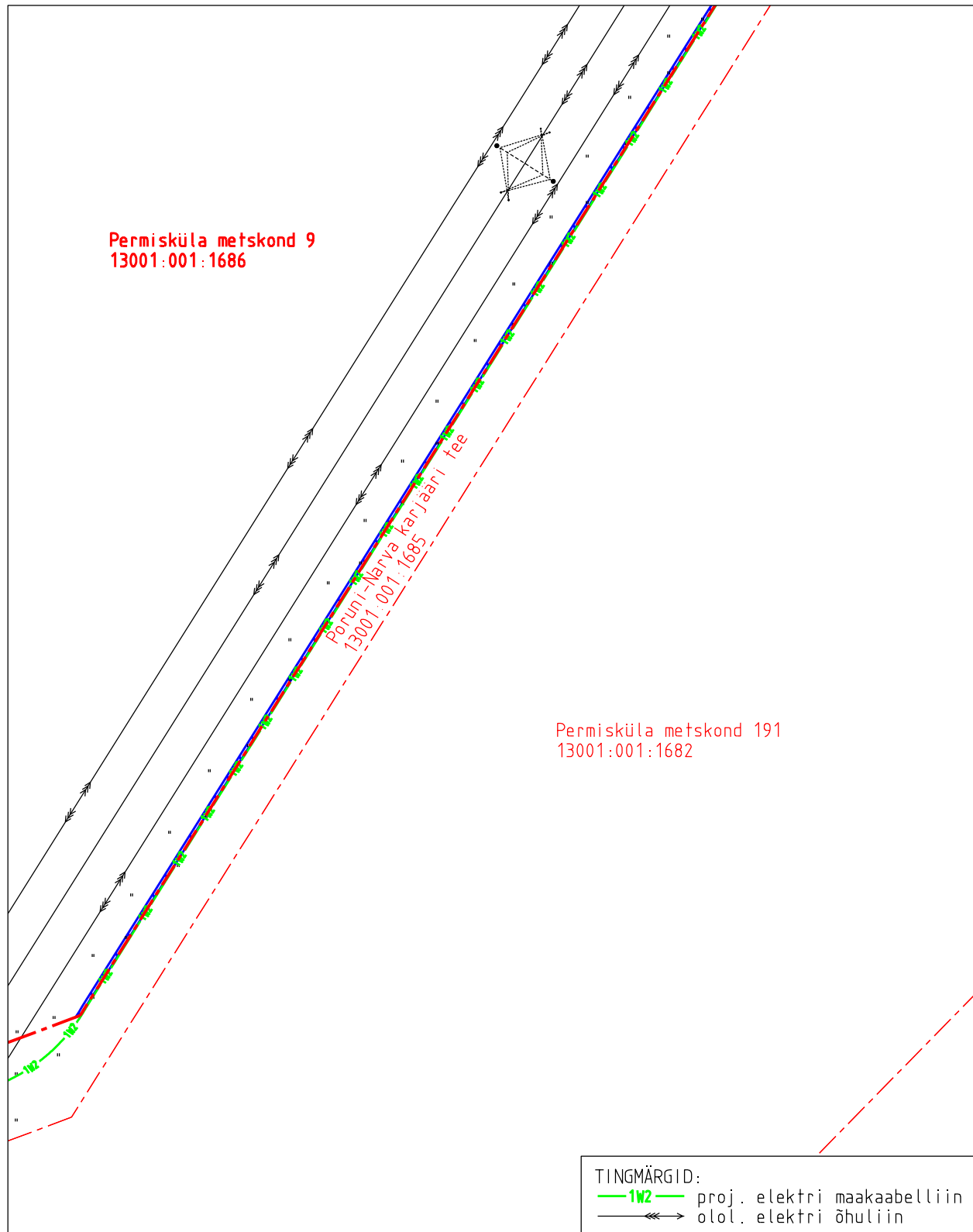
Koormatava ala asendiplaan




Kinnistu nimi: Permisküla metskond 9 (reg.nr 13410150)

Katastritunnus: 13001:001:1686

Asukoht: Ida-Viru maakond, Alutaguse vald, Kuningaküla

Stromtec OÜ töö nr 23-95 / Elektrilevi OÜ tellimus nr LR9179, LR9184, IP6253



-  Koormatava ala pindala kokku ligikaudu 4831 m<sup>2</sup>
-  Koormatava katastriüksuse piir
-  Katastriüksuste piirid (väljavõte 13.02.2026)

Plaan 1-14  
M 1:1500

Koostaja:  
OÜ Kirjanurk

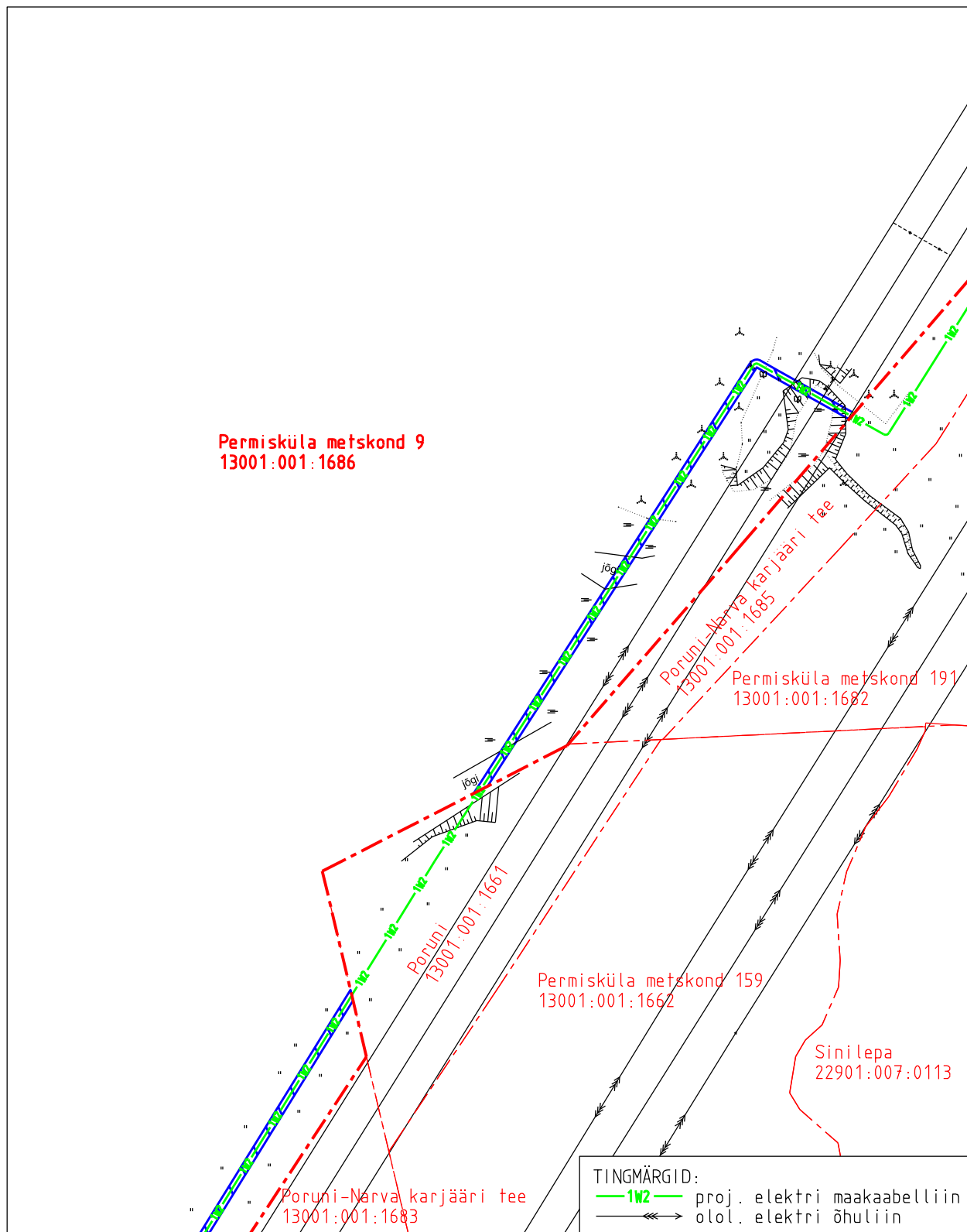
# Koormatava ala asendiplaan

Kinnistu nimi: Permisküla metskond 9 (reg.nr 13410150)

Katastritunnus: 13001:001:1686

Asukoht: Ida-Viru maakond, Alutaguse vald, Kuningaküla

Stromtec OÜ töö nr 23-95 / Elektriilevi OÜ tellimus nr LR9179, LR9184, IP6253



- Koormatava ala pindala kokku ligikaudu 4831 m<sup>2</sup>
- Koormatava katastriüksuse piir
- Katastriüksuste piirid (väljavõte 13.02.2026)

Plaan 1-15  
M 1:1500

Koostaja:  
OÜ Kirjanurk

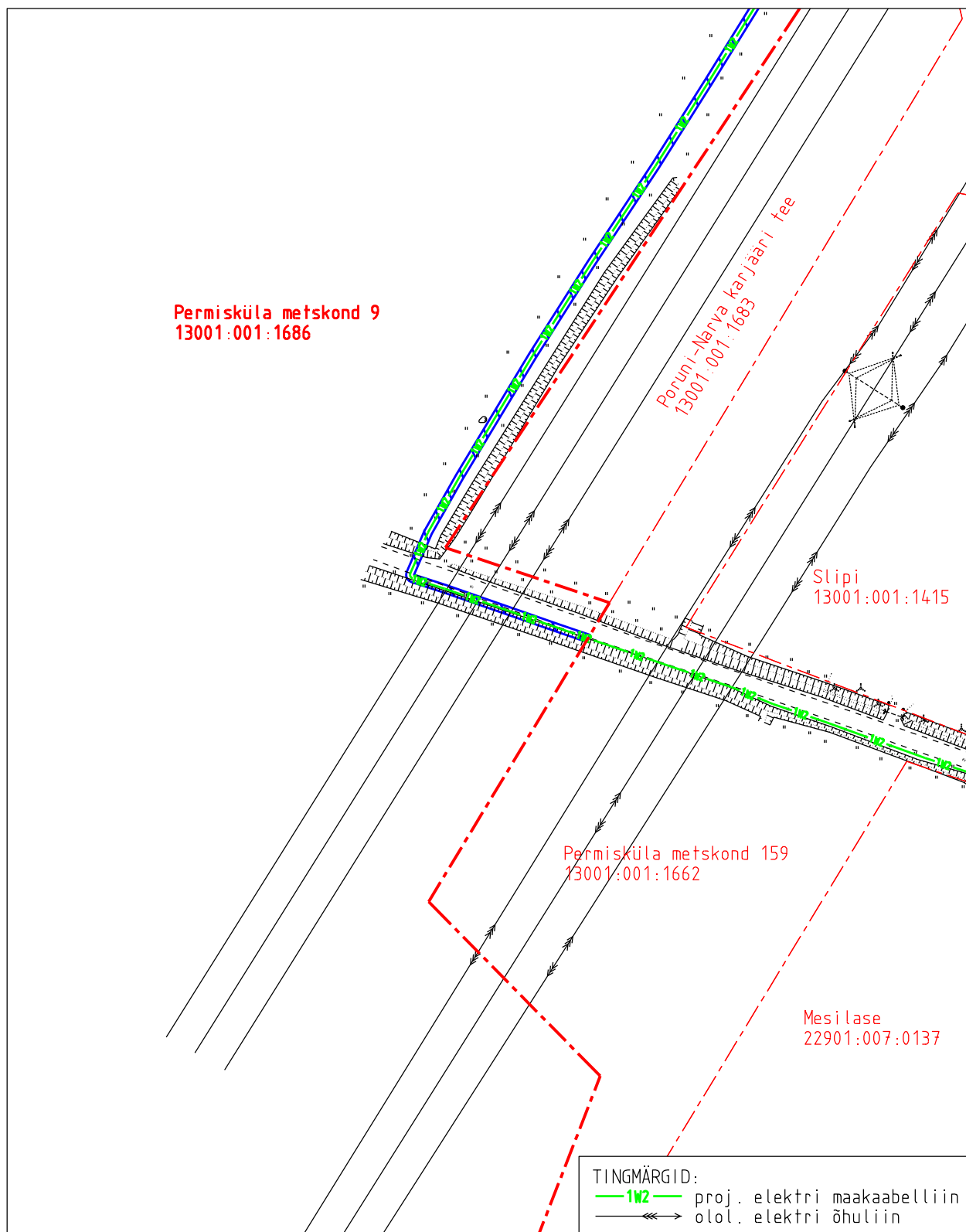
# Koormatava ala asendiplaan




Kinnistu nimi: Permisküla metskond 9 (reg.nr 13410150)

Katastritunnus: 13001:001:1686

Asukoht: Ida-Viru maakond, Alutaguse vald, Kuningaküla

Stromtec OÜ töö nr 23-95 / Elektrilevi OÜ tellimus nr LR9179, LR9184, IP6253



-  Koormatava ala pindala kokku ligikaudu 4831 m<sup>2</sup>
-  Koormatava katastriüksuse piir
-  Katastriüksuste piirid (väljavõte 13.02.2026)

Plaan 1-16  
M 1:1500

Koostaja:  
OÜ Kirjanurk